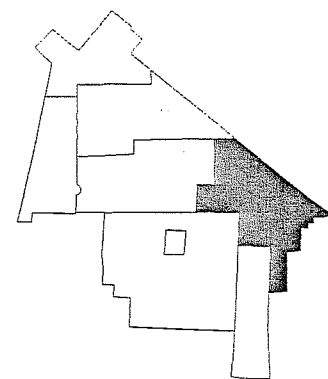
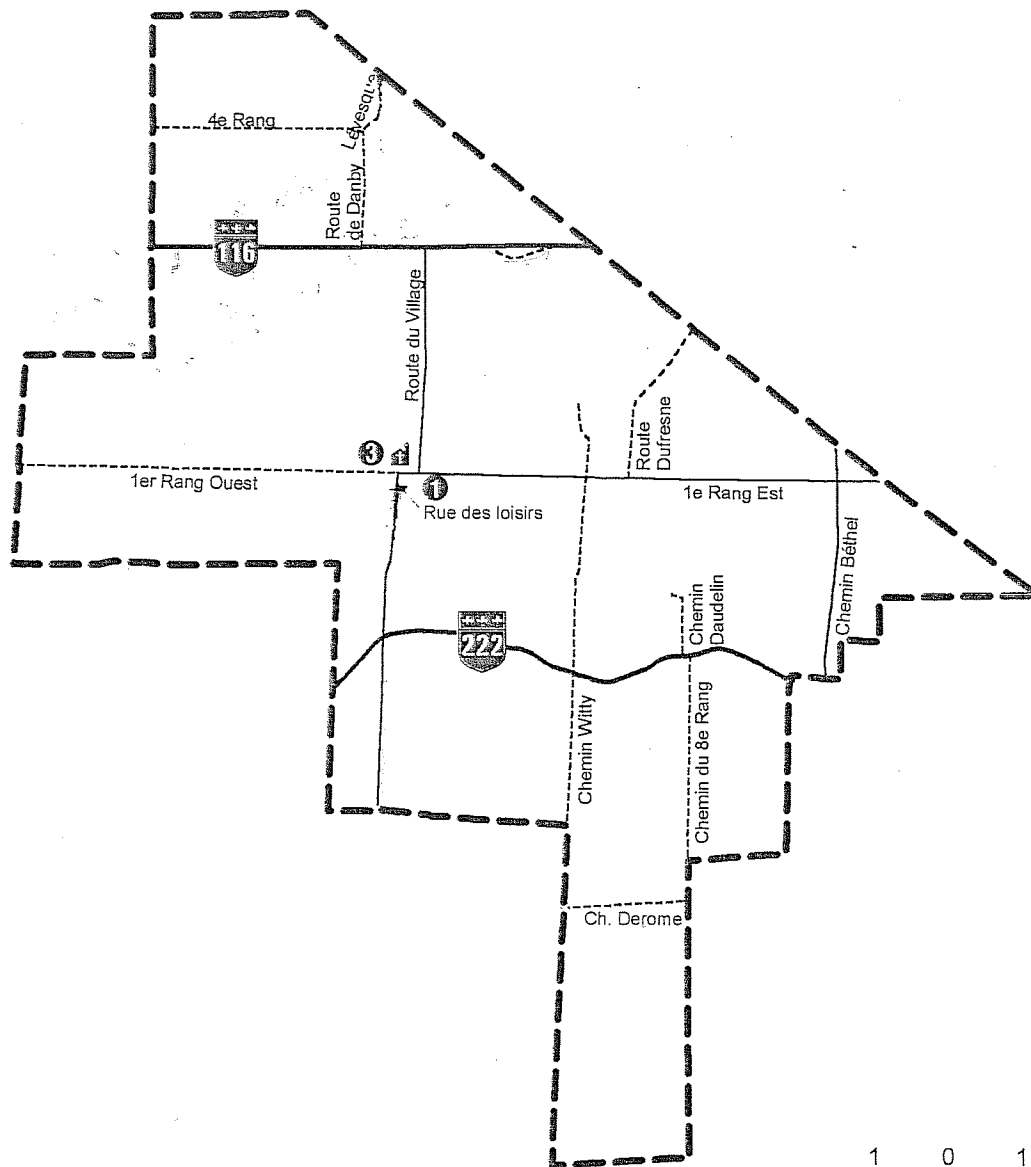


Municipalité de  
**Sainte-Christine**



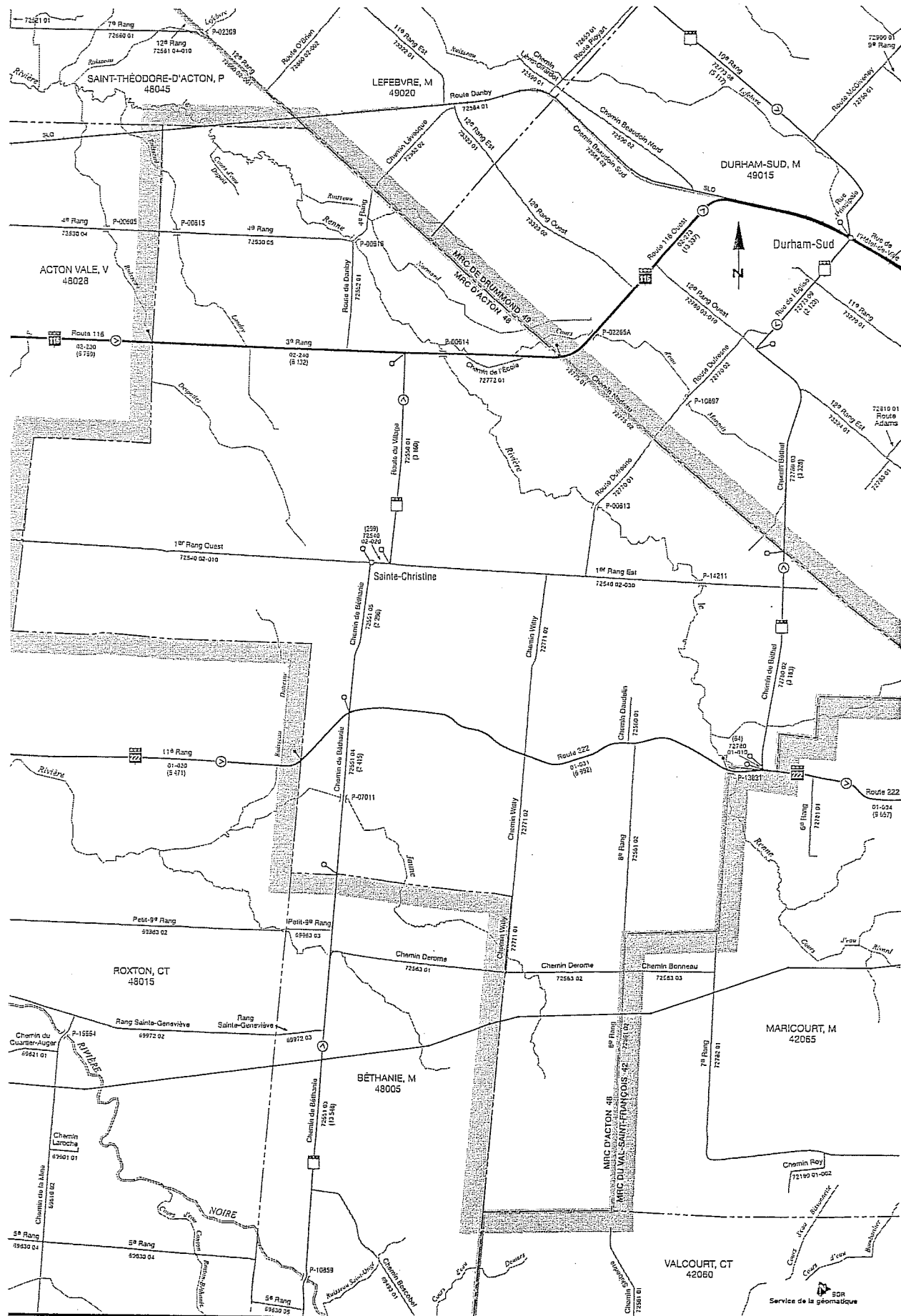
MRC d'Acton

Cartographie réalisée par:  
Service d'aménagement de la MRC d'Acton  
Janvier 2001

Source des données:  
Ministère des ressources naturelles,  
Fichiers des cartes de compilation cadastrale  
à 1/20 000, 1980.

le Sainte-Christine: (819) 858-2828  
le Béthanie: (450) 548-2826  
de Sainte-Christine: (819) 858-2812





MRC d'Acton 48

**SAINTE-CHRISTINE, P 48020**

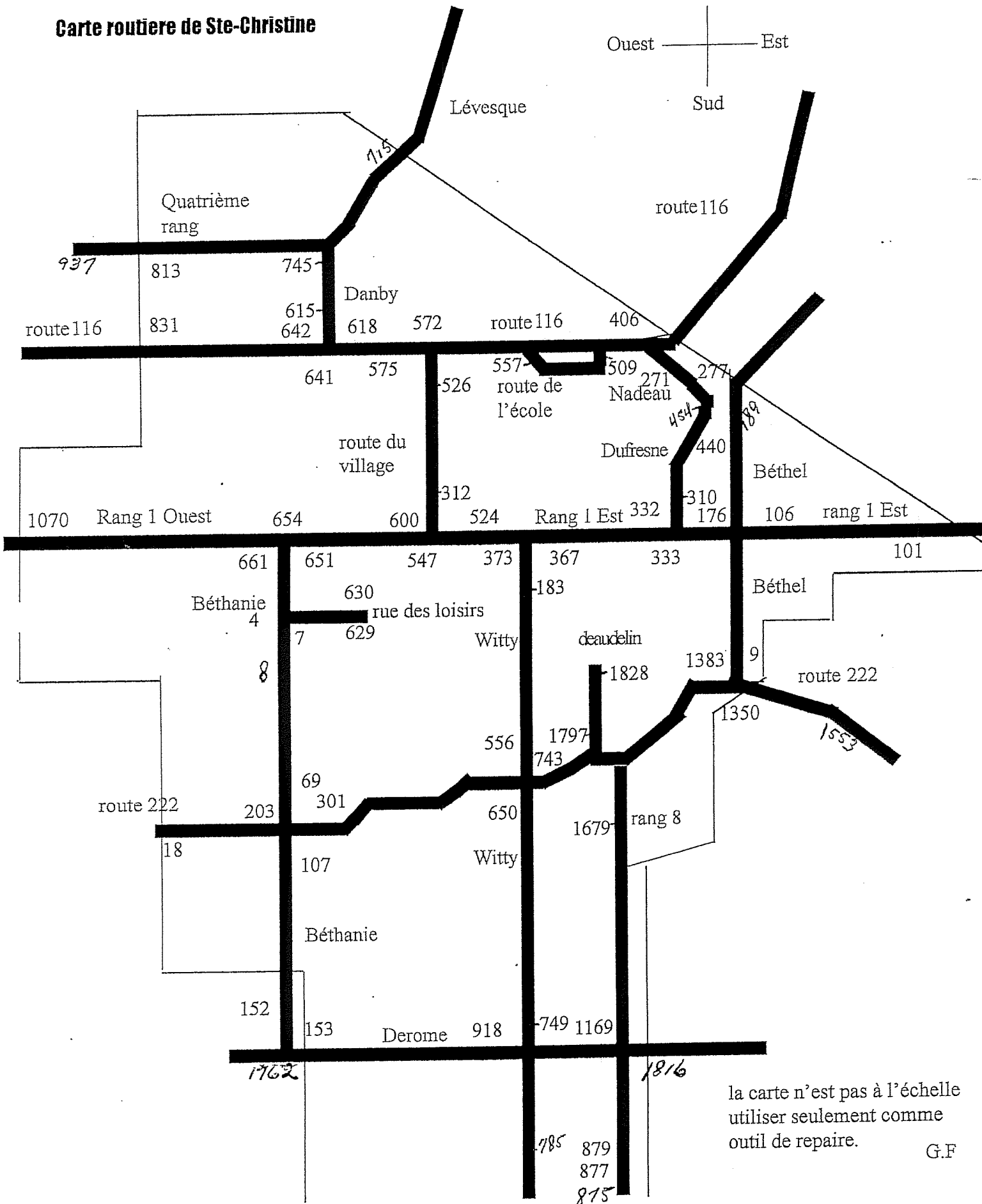
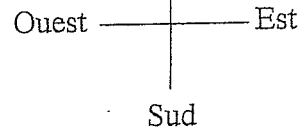
Transports  
Québec

1:50 000  
2 km  
Projection cartésienne conforme de Lambert  
Les valeurs entre parenthèses indiquent la longueur de la sous-route en mètres.

Direction de l'Est-de-la-Montérégie  
C.S. de Saint-Hyacinthe

RÉVISION 2007-07

# Carte routiere de Ste-Christine



la carte n'est pas à l'échelle  
 utiliser seulement comme  
 outil de repaire.

G.F